



COMUNE DI SAN BONIFACIO

Provincia di Verona

Piazza Costituzione, 4 - 37047 San Bonifacio (VR)
Tel. 045/6132711 - 045/6132765 - Fax 045/6132707

Codice fiscale 00220240238
e-mail: rforigo@comune.sanbonifacio.vr.it

UFFICIO TECNICO COMUNALE Servizio Urbanistica

San Bonifacio, li 05.07.2006

Prot. n. 24969 /c

RACCOMANDATA A/R

Spett.le

**Ufficio per la costituzione e
redazione del PATI**

Comune di Montebello V.no
P.zza Italia, 1

Alla c.a.
Dott. Arch. Andrea Nardon

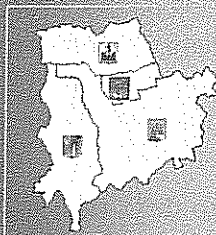
Oggetto: Richiesta di verifica dei confini comunali. Comunicazioni.
Rif. Prot. n. 23988 del 28.06.2006.

Con riferimento all'oggetto, a seguito delle verifiche richieste, si consegnano debitamente firmate dal Sindaco e dal competente Dirigente, duplice copia delle tavole CA 9 - "Accordo sull'aggiornamento del confine amministrativo con i comuni limitrofi", confermando la posizione dei confini comunali individuati.

Distinti saluti.




Il Responsabile Servizio Urbanistica
Arch. Rossana Forigo



Piano di Assetto Territoriale Intercomunale

dei Comuni di Montebello
Vicentino, Gambellara,
Montorso Vicentino e
Zermeghedo.

Legge Regionale
23 aprile 2004, n. 11




Comune di Montebello Vicentino

Provincia di Vicenza

Ufficio tecnico - Piazza Italia, 1 - 36054 Montebello Vicentino

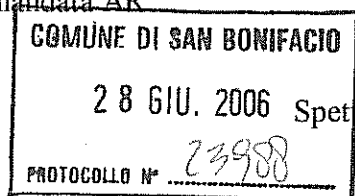
Tel. 0444 / 64.81.64 - fax 0444 / 44.01.11

email: tecnico@comune.montebello.vi.it



prot. n. 10122 /UT;
raccomandata AR

Montebello Vi.no 22 GIU. 2006



Comune di San Bonifacio
Dirigente Servizio Urbanistica
dott. arch. Franco Volterra

c.a. arch. Rossana Forigo

P.zza Costituzione, 4
37047 San Bonifacio (Vr)

OGGETTO: Richiesta di verifica dei confini comunali.

I comuni di Montebello Vicentino, Gambellara, Montorso Vicentino e Zermeghedo stanno elaborando il Piano di Assetto Territoriale Intercomunale tramite accordo di pianificazione stipulato con la Regione Veneto ai sensi della Legge Regionale 23 aprile 2004 n. 11.

Per poter procedere all'elaborazione di tale strumento, secondo il paragrafo 4.3 dell'atto di indirizzo di cui alla lettera a) - *banche dati e cartografia*, approvato con Deliberazione Giunta Regione Veneto n. 3178 del 8 ottobre 2004, è necessario stabilire con precisione, l'aggiornamento dei confini amministrativi con i comuni limitrofi.

A tale scopo, l'Ufficio per la costituzione e redazione del PATI dei Comuni di Montebello Vicentino, Gambellara, Montorso Vicentino e Zermeghedo, ha elaborato un documento grafico di ricognizione dei propri confini, individuando l'esatta posizione del confine comunale sulla base cartografica catastale e sulla CTR.

Si richiede dunque cortesemente alla S.V. di ***procedere alla verifica dei confini tracciati*** nelle cartografie allegate e di ***ritornare al più presto due delle tre copie allegate alla presente debitamente firmate*** (sull'apposito spazio) dal Responsabile tecnico e/o dal Sindaco al seguente indirizzo:

spett. **Ufficio per la costituzione e redazione del PATI**

dei Comuni di Montebello Vicentino, Gambellara, Montorso Vicentino e Zermeghedo,

presso il Comune di Montebello Vicentino

c.a. arch. A. Nardon
P.zza Italia n. 1
36054 Montebello Vicentino,

59

COMUNI DI GAMBELLARA, MONTEBELLO V.NO,
MONTORSO V.NO, ZERMEGHEDO
Provincia di Vicenza

P.A.T.I.

CA

9

1:5.000

Accordo sull'aggiornamento del confine amministrativo con i comuni limitrofi

§ 4.3 atto d'indirizzo lettera a) art.50 L.R. 11/2004

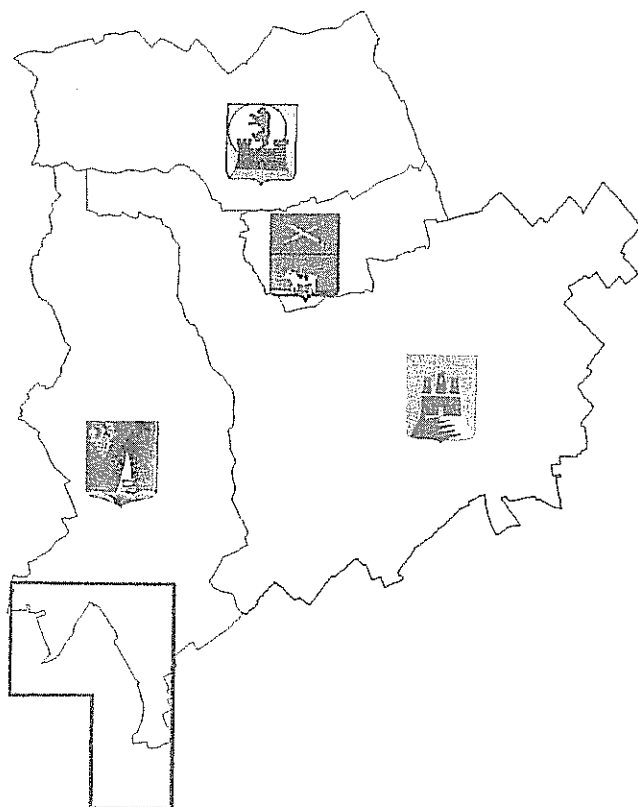
COMUNE DI SAN BONIFACIO

28 GIU. 2006

PROTOCOLLO N°

23988

Comuni di Gambellara e San Bonifacio



SI APPROVA:

Comune di Gambellara

Comune di San Bonifacio

AUA

ARCHITETTI URBANISTI ASSOCIATI
Strada Postumia, 139 - 36100 Vicenza
Tel. 0444.535637 Fax. 0444.535660 - info@euaproject.com



Realizzazione GIS con **Intergraph GeoMedia**
STUDIO LUCA ZANELLA INGEGNERE
33100 UDINE via Mantica n. 7 studiolz@tin.it